




LEGENDA

-  Settore morfologico con caratteristiche montane: pendenza elevata $i \geq 50\%$
-  Settore morfologico con caratteristiche collinari: pendenza media $10 \leq i \leq 50$
-  Settore morfologico con caratteristiche di pianura: pendenza bassa $i \leq 10\%$



COMUNE DI GRANITI
PROVINCIA DI MESSINA

PIANO COMUNALE DI PROTEZIONE CIVILE

Tav. 02	Settori morfologici del territorio comunale	scala 1:20.000
---------	---	----------------

Il Redattore
(Geom. Giuseppe sapienza)

Giuseppe Sapienza



IL RESPONSABILE DELL'AREA TECNICA
(Geom. Carmelo Di Monte)

Carmelo Di Monte



IL SINDACO
(Avv. Carmelo Lo Monte)

Carmelo Lo Monte

